LA MEZZA DI TORINO

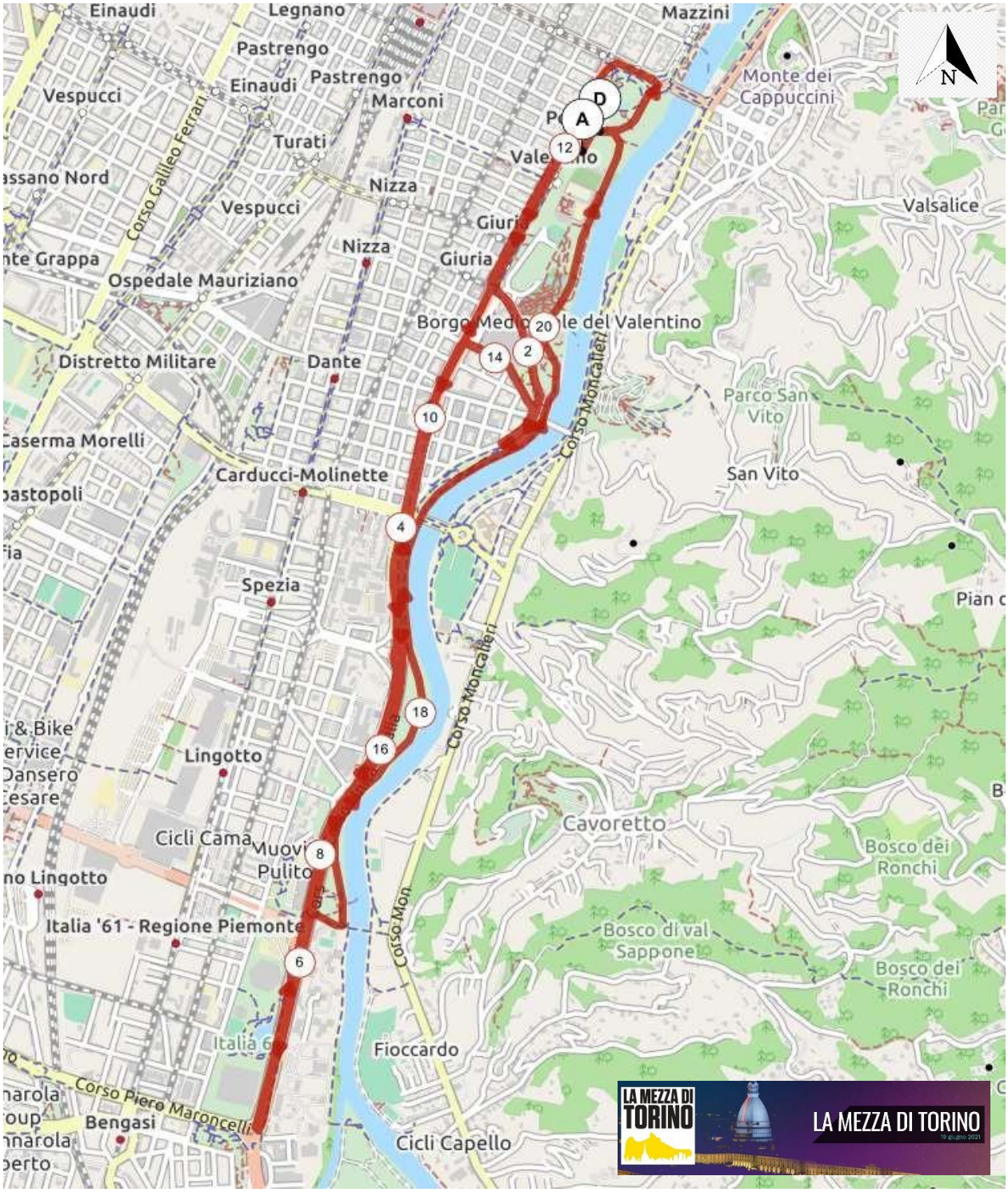

PERCORSO

KM	VIE PERCORSO
	VIALE MATTIOLI (PARCO DEL VALENTINO)
	VIALE VIRGILIO (PARCO DEL VALENTINO)
	CORSO VITTORIO CONTROVIALE (CONTROMANO)
	CORSO MASSIMO (CONTROMANO)
1	CORSO MASSIMO (CONTROMANO |ALTEZZA VIA BARETTI)
	CORSO MASSIMO (CONTROMANO)
	VIALE BOIARDO
2	VIALE BOIARDO (ALTEZZA RETRO TORINO ESPOSIZIONI)
	VIALE MARINAI D'ITALIA
	CORSO GALILEO GALILEI
	CORSO SCLOPIS
3	VIA PETRARCA
	CORSO MASSIMO (CONTROMANO)
4	SOTTOPASSO MICHELE LANZA (CONTROMANO)
	CORSO DOGLIOTTI (CONTROMANO)
	CORSO UNITA' D'ITALIA (CONTROMANO)
5	CORSO UNITA' D'ITALIA (CONTROMANO | ALTEZZA MUSEO DELL'AUTO)
6	CORSO UNITA' D'ITALIA (CONTROMANO | ALTEZZA PALAVELA)
	LARGO MARONCELLI (UNA CORSIA IN CONTROMANO)
	CORSO UNITA' D'ITALIA (CONTROMANO)
7	CORSO UNITA' D'ITALIA (CONTROMANO | ALTEZZA ITALIA 61)
8	CORSO UNITA' D'ITALIA (CONTROMANO | ALTEZZA CASA UGI)
9	CORSO UNITA' D'ITALIA (CONTROMANO | ALTEZZA PIAZZA POLONIA)
	CORSO DOGLIOTTI (CONTROMANO)
	SOTTOPASSO MICHELE LANZA (CONTROMANO)
10	USCITA SOTTOPASSO MICHELE LANZA (CONTROMANO)
	CORSO MASSIMO (CONTROMANO)
11	CORSO MASSIMO (CONTROMANO | ALTEZZA VIA MORGARI)
	CORSO MASSIMO (CONTROMANO) |ALTEZZA CORSO MARCONI
	INVERSIONE DI MARCIA SU CORSO MASSIMO/CORSO VITTORIO
12	CORSO MASSIMO (CONTROMANO | ALTEZZA VIA BERTHOLLET)
13	VIALE BOIARDO
	VIALE MARINAI D'ITALIA
	CORSO GALILEO GALILEI
14	CORSO SCLOPIS
	VIA PETRARCA
	CORSO MASSIMO (CONTROMANO)
15	SOTTOPASSO MICHELE LANZA (CONTROMANO)
	CORSO DOGLIOTTI (CONTROMANO)
	CORSO UNITA' D'ITALIA (CONTROMANO)

16 CORSO UNITA' D'ITALIA (CONTROMANO | ALTEZZA K2)
17 CORSO UNITA' D'ITALIA (CONTROMANO | ALTEZZA PASSERELLA OLIMPICA)
ENTRATA PARCO
18 VIALE THAON DI REVEL (PARCO DEL VALENTINO | ALTEZZA K2)
19 VIALE THAON DI REVEL (PARCO DEL VALENTINO | ALTEZZA PONTE BALBIS)
20 VIALE STEFANO TURR (PARCO DEL VALENTINO)
VIALE VIRGILIO (PARCO DEL VALENTINO
21 VIALE MATTIOLI (PARCO DEL VALENTINO)

RIFORNIMENTI INTERMEDI

PRIMO | TERZO (KM 5,5 – 16,5)
CORSO UNITA' D'ITALIA (CONTROMANO | ALTEZZA MUSEO DELL'AUTO)

SECONDO (KM 11)
CORSO UNITA' D'ITALIA (CONTROMANO | ALTEZZA MUSEO DELL'AUTO)

Il dislivello (drop), tra l'altitudine della partenza (231 m) e quella dell'arrivo (231 m), è di 0 metri cioè un **dislivello di 0 m/ km**. L'altitudine massima è quella dei km 3,2, km 9,8 e km 14,6 (Corso Massimo D'Azeglio, incrocio Corso Dante) - (a circa 235 m s.l.m.).

Mappa percorso dettaglio parte nord

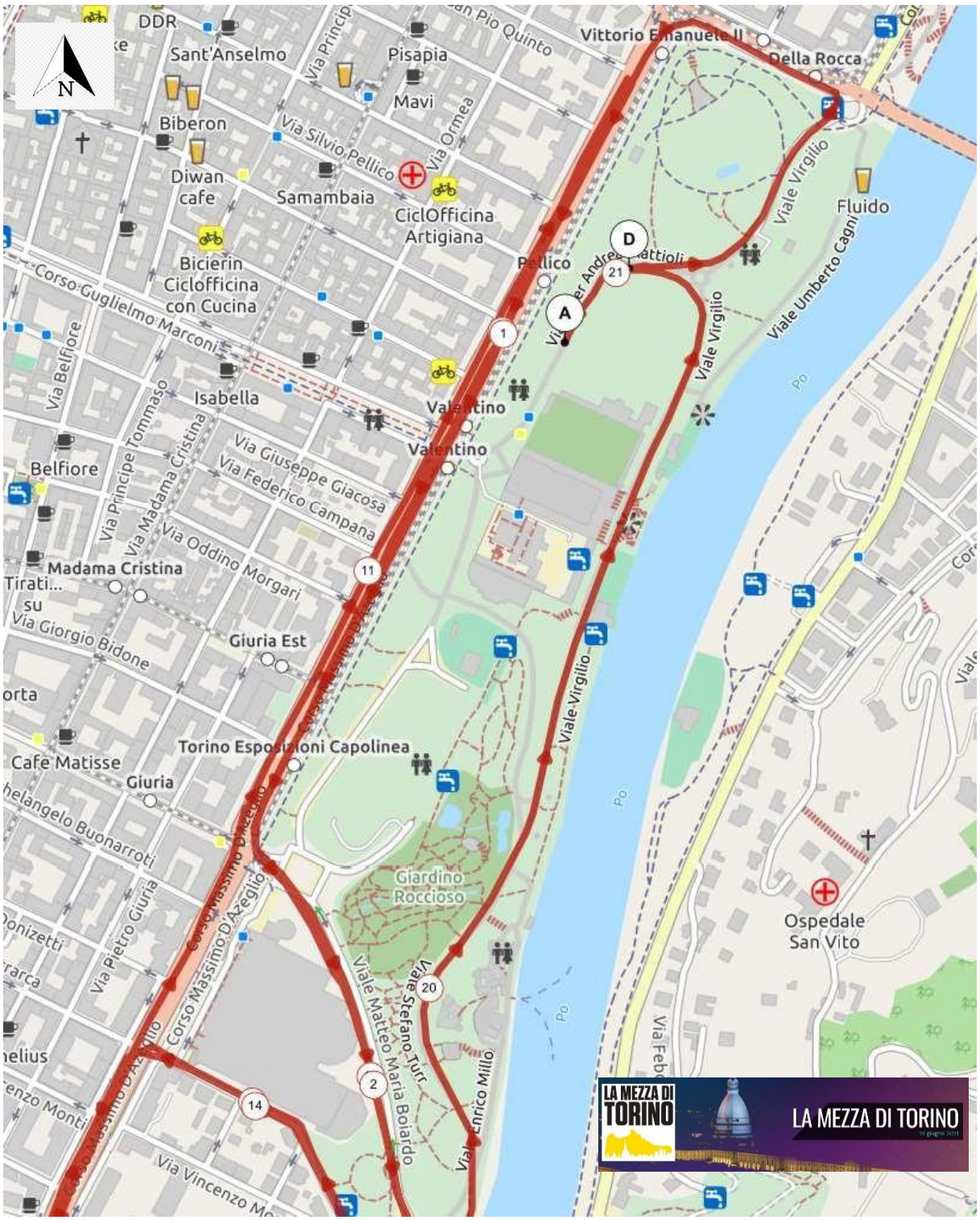

Mappa percorso dettaglio parte centrale

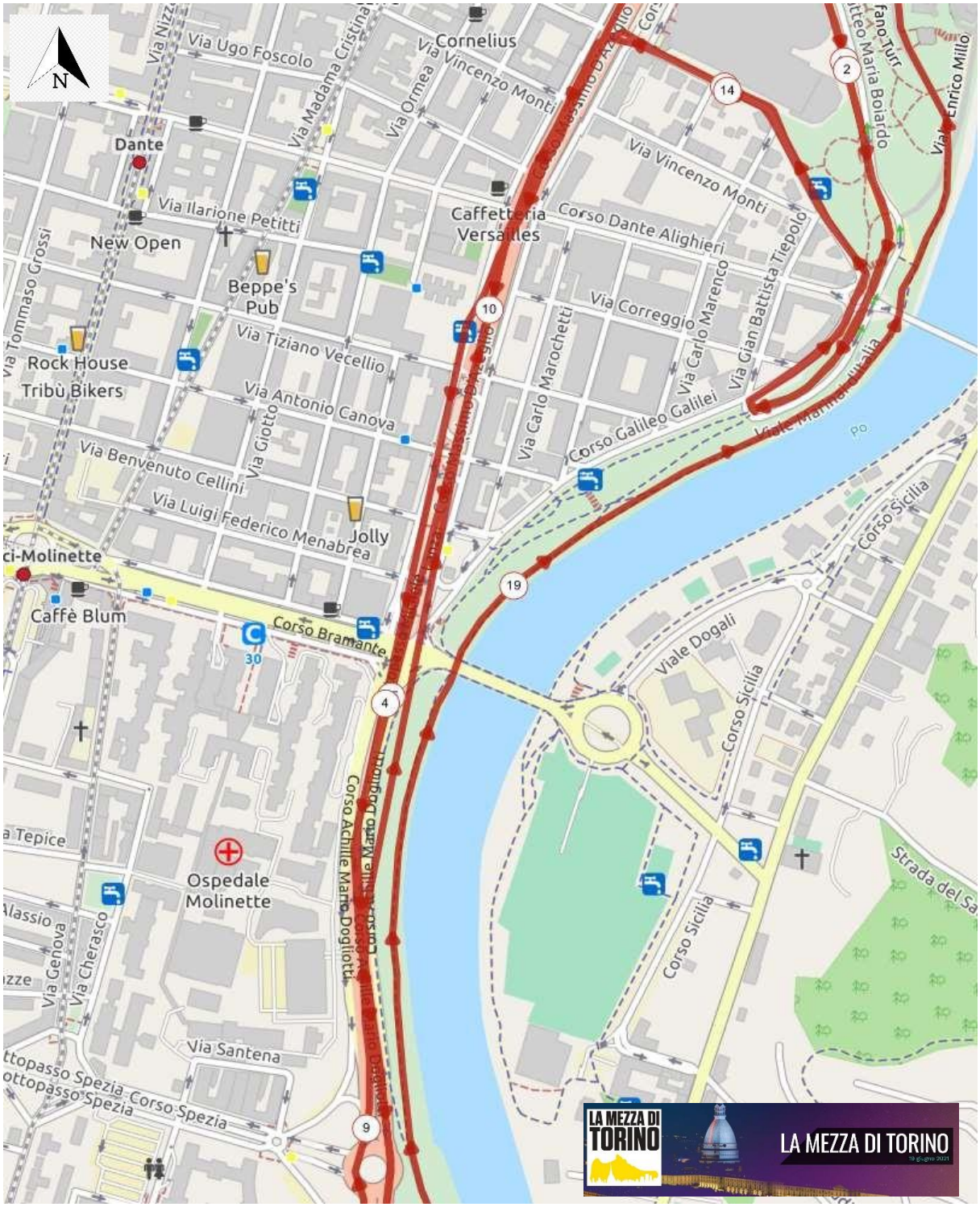

Mappa percorso dettaglio parte centrale

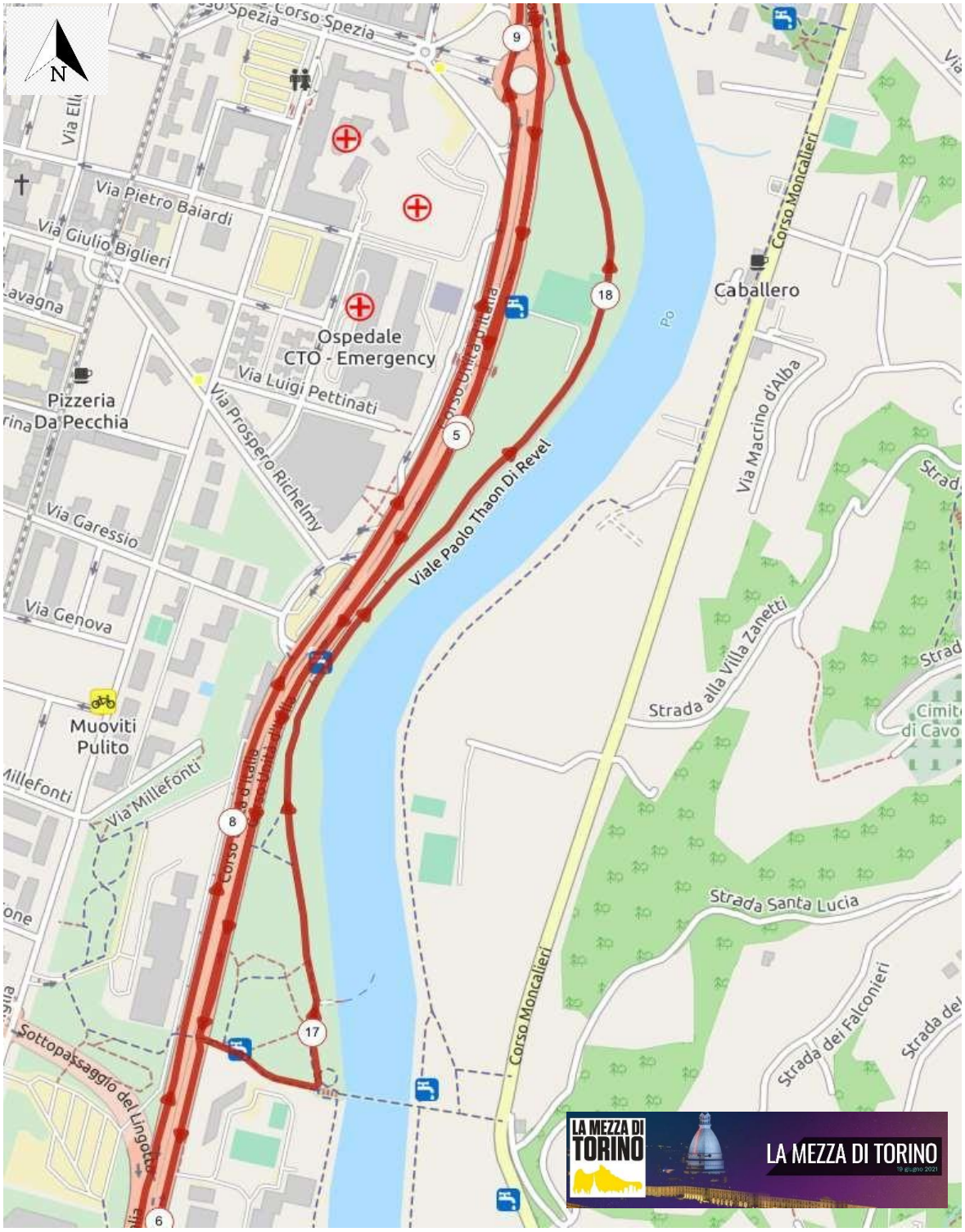
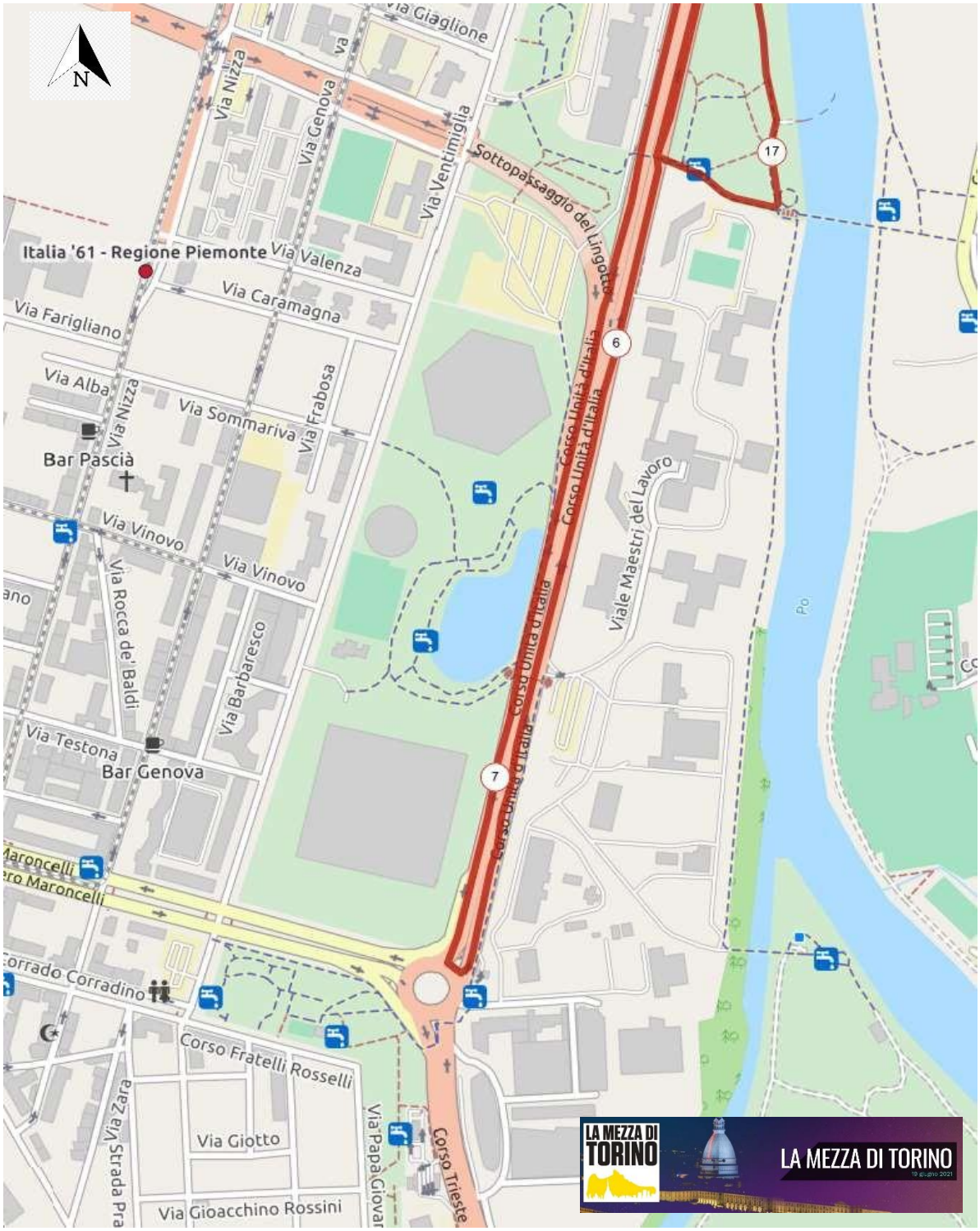
Mappa percorso dettaglio parte sud